









图例说明

图例	名称	图例	名称
	新设计建筑		池类
	偷窥		道路
	无路缘石型道路		管沟

1. 本图依据业主提供的资料和相关专业提供的条件图而进行设计绘制的。
2. 本图依据坐标系统为2000国家大地坐标系, 中央子午线119°20'; 高程系统为1985年国家高程基准。
图面坐标单位为: 米。
3. 本图主要执行的国家有关的规定是: 《石油天然气工程设计防火标准》(GB 50160—2008)(2018年版)、
《建筑设计防火规范》(GB 50016—2014)(2018版)。
4. 本图仅用于初步设计评审方案审查使用, 不得作为施工图用。

[illegible]